



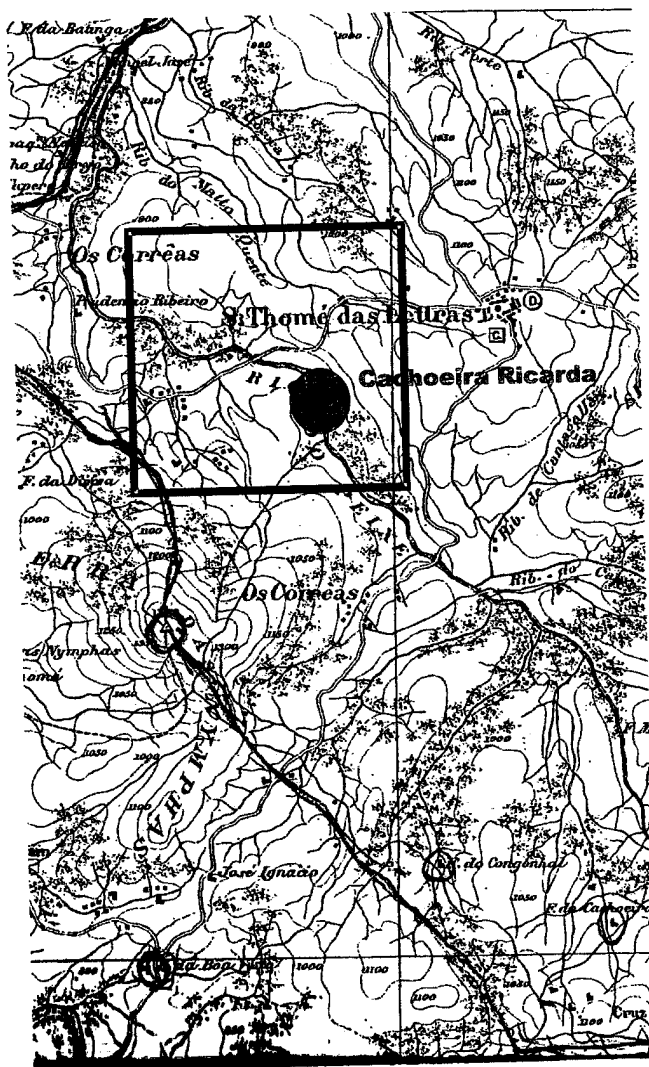
PREFEITURA MUNICIPAL DE SÃO THOMÉ DAS LETRAS

Praça Barão de Alfenas, 21 - Centro
São Thomé das Letras - MG - Cep.: 37418-000
Telefax.: (35) 3237-1223 - Tels.: (35) 3237-1225 - 3237-1278
CNPJ.: 18.008.920/0001-11
Email.: gabineteprefeitostl@tricolor.com.br



SÍTIOS NATURAIS – ÁREA 2 – SEÇÃO 3

- 1) **Município:** São Thomé das Letras – MG
- 2) **Distrito:** Bairro rural Ricarda (Bairro Fundão).
- 3) **Designação:** Cachoeira São Thomé (da Ricarda)/São Thomé das Letras.
- 4) **Localização:** Coordenadas geográficas: s 21.73732° h 045.02035°



- 5) **Carta Topográfica:** COMISSÃO GEOGRAPHICA E GEOLOGICA DE MINAS GERAIS
Flha N° 7 {S302 – BAEPENDY (Luminárias). 1897. Escala original 1:100.000. (acervo IGA –
Setor de Publicações).



PREFEITURA MUNICIPAL DE SÃO THOMÉ DAS LETRAS

Praça Barão de Alfenas, 21 - Centro
São Thomé das Letras - MG - Cep.: 37418-000
Telefax.: (35) 3237-1223 - Tels.: (35) 3237-1225 - 3237-1278
CNPJ.: 18.008.920/0001-11
Email.: gabineteprefeitostl@tricolor.com.br



6) **Acesso:** O principal acesso é pela rodovia LMG 868 que liga São Thomé das Letras à Três Corações (LMG 862), na altura do Km 2, sentido Três Corações, há uma bifurcação à esquerda, por onde começa um trecho de 4 Km até atingir às margens do Rio do Peixe, onde está localizado o sítio. Em função das fortes chuvas que antecederam esta visita, o trecho de estrada de terra estava bastante precário em alguns pontos, sendo que próximo à cachoeira, em seu principal acesso, a água do córrego afluente arrastou parte da pista, praticamente isolando o local.

7) **Propriedade:** Juracy Batista de Souza.

8) **Responsável:** Juracy Batista de Souza.

9) **Subcategoria:** Cachoeira.

10) **Descrição:** A cachoeira é uma paisagem integrada à área rural, embora também de caráter contemplativo. Existem empreendimentos agropecuários, os quais tem a água do Rio do Peixe como recurso para a criação de bovinos. De acordo com o depoimento do proprietário, Sr. Juracy Batista, a região – tendo como referência a cachoeira – ficou conhecida pelo desígnio “Ricarda” a partir de uma memória comum, relacionada às práticas de pesca artesanal por aqueles trechos do Rio do Peixe. Dizia-se que Ricarda foi uma antiga moradora daquela localidade, que aproximadamente há 100 anos atrás, realizava a pesca artesanal para escambo com os moradores do arraial no alto da Serra das Letras. Entretanto, recentemente a cachoeira passou a ser chamada de Cachoeira São Thomé em função da devoção ao padroeiro local por parte do proprietário.


11) **Uso:** Uso direto sem restrições à visitação pública.

Atividades: Turismo , pesca e agropecuária.

12) **Aspectos físicos:**

- Unidade Geomorfológica:


Altitude: 886 m





PREFEITURA MUNICIPAL DE SÃO THOMÉ DAS LETRAS

Praça Barão de Alfenas, 21 - Centro
São Thomé das Letras - MG - Cep.: 37418-000
Telefax.: (35) 3237-1223 - Tels.: (35) 3237-1225 - 3237-1278
CNPJ.: 18.008.920/0001-11
Email.: gabineteprefeitostl@tricolor.com.br



Clima: Tropical de altitude, com sol forte durante o dia e frio pela manhã e à noite, sujeito a variações bruscas. Verões brandos e chuvosos e invernos secos e com temperatura média de 10°C, com ventos cortantes durante a noite.

- Vegetação: Cerrado
- Hidrografia:
- **Bacia:** Bacia Hidrográfica do Rio Grande.

Microbacia do Rio Verde

Rios: Rio do Peixe

13) Proteção legal: O sítio encontra-se em APP e submetido à proteção deste inventário, ainda sob jurisdição do Comitê da Bacia Hidrográfica do Rio Verde, sediado na Universidade vale do Rio Verde.

14) Proteção proposta: inventário e tombamento municipal na categoria conjunto paisagístico ou sítio natural.


15) Grau de integridade: Há cerca de 10 anos houve uma relativa intensificação da visitação do local para fins turísticos, uma vez que durante este processo, a modificação da paisagem local, manifesta na formação de pequenos nichos para acampamento no perímetro do sítio, vem agregar-se a práticas mais enraizadas como a pesca esportiva e para subsistência. Próximas à cachoeira algumas árvores e arbustos componentes da mata ciliar foram depredados e há assoreamento do leito em alguns trechos, principalmente porque costuma-se realizar a travessia do leito à cavalo, assim como de rebanhos de bovinos pela cachoeira. Esta situação agravou-se devido às intensas chuvas que aumentaram rapidamente o volume de água no leito, alagando e causando processo erosivo das margens que chegaram a ceder em alguns pontos. Além dos vestígios de fogueiras próximas à cachoeira, pôde-se constatar que alguns visitantes não costumam levar de volta o lixo: uma garrafa pet 2 litros de refrigerante.

16) Análise do grau de integridade: O sítio, de fácil acesso por se encontrar muito próximo à estrada rural que liga São Thomé das Letras ao Pico do Peão e a Conceição do Rio Verde, tem sofrido impactos decorrentes do turismo de massa e da pecuária, tais como: áreas de



PREFEITURA MUNICIPAL DE SÃO THOMÉ DAS LETRAS

Praça Barão de Alfenas, 21 - Centro
São Thomé das Letras - MG - Cep.: 37418-000
Telefax.: (35) 3237-1223 - Tels.: (35) 3237-1225 - 3237-1278
CNPJ.: 18.008.920/0001-11
Email.: gabineteprefeitostl@tricolor.com.br



ambientalista através da interpretação do ambiente, promovendo o bem estar das populações envolvidas.


18) Referências Bibliográficas:

CHAMORRO, Tupac A. S. L. *São Thomé das Letras: Turismo e Meio Ambiente*. Monografia. Mimeo. Juiz de Fora: Faculdades Integradas Viana Júnior, 2009.

D'ÁURIA, Carla A. 2000. *São Thomé das Letras na encruzilhada das fontes, dos tempos e dos saberes: um estudo sobre etnografia e historicidade com registros áudio visuais*. Dissertação de Mestrado. Departamento de Multimeios, Instituto de Artes, Unicamp, 2000.

19) **Informações complementares:** A Cachoeira das Ricardas, ou Cachoeira de São Thomé é das mais freqüentadas por "nativos", dizem em São Thomé. Nos finais de semana, às vezes, grandes turmas para lá se dirigem, em carrocerias de caminhões para fazer churrasco e nadar na cachoeira.

20) **Documentação fotográfica:** Atahualpa Yupanqui Lobo Chamorro, Olympus x-785, 7.1 mega pixel. 09/01/2010





PREFEITURA MUNICIPAL DE SÃO THOMÉ DAS LETRAS

Praça Barão de Alfenas, 21 - Centro
São Thomé das Letras - MG - Cep.: 37418-000
Telefax.: (35) 3237-1223 - Tels.: (35) 3237-1225 - 3237-1278
CNPJ.: 18.008.920/0001-11
Email.: gabineteprefeitostl@tricolor.com.br




acampamento irregulares, churrasqueiras feitas por visitantes, desmatamento de espécies nativas de mata ciliar; travessia de cavaleiros e rebanhos de bovinos pelo leito do rio. Os usos atuais certamente concorrem para a degradação do sítio – principalmente no que diz respeito ao acirramento dos processos erosivos – prejudicando o potencial turístico e natural da cachoeira; atividades de pesca esportiva sem o devido controle também põem em risco a reprodução ordenada de espécies aquáticas do Rio do Peixe; poluição oriunda da excessiva produção de lixo durante as visitas ainda podem acarretar sucessivos danos ao ambiente aquático assim como poluição visual das margens. De acordo com alguns pesquisadores, o turismo de massa tem conseqüências nefastas se consideradas em longa duração. O declínio do potencial ambiental e turístico dos sítios, decorrente de um turismo muitas vezes predatório, tem se tornado um dos muitos empecilhos enfrentados quando se trata de fomentar práticas de preservação e conservação de sítios naturais abertos à visitação turística. Embora o turismo se afirme como uma importante atividade geradora de emprego e divisas para o município, são reconhecidos os impactos negativos decorrentes de um desenvolvimento relativamente desordenado do setor. Além de fomentar a descaracterização arquitetônica do núcleo urbano pela demanda de hospedagem barata, o turismo de massa tem causado fortes intervenções nas paisagens naturais e pontos turísticos, como as várias cachoeiras de São Thomé das Letras que sofrem com a falta de estrutura para visitação, como a ausência de sinalização e das básicas lixeiras.





17) Medidas de Conservação: Como medidas emergenciais propõe-se a construção de cercas de arame farpado numa distância de 50 metros das margens, para que a vegetação volte a se formar, evitando assim o assoreamento do curso d'água, os processos erosivos em suas margens, agravado pelo pisoteamento do terreno por gado. Colocação de placas educativas orientando os frequentadores para que levem seu lixo embora e mantenham o local limpo. Um esforço que se faz urgente, diz respeito às alternativas de organização da visitação de turistas e visitantes nos sítios naturais. A este respeito, o envolvimento dos órgãos responsáveis pela efetivação das políticas públicas deve lidar com as práticas centradas na conjunção das principais atividades econômicas do município com o que chamamos de *ecoturismo*. Podendo oferecer novas perspectivas de atuação sobre o patrimônio natural e cultural de São Thomé das Letras. Aliado às noções de conservação e educação ambiental, a elaboração minuciosa de roteiros (trilhas) turísticos, realizando de forma sustentável uma atividade turística que utiliza o patrimônio natural e cultural, incentiva a sua conservação e busca a formação de uma consciência



PREFEITURA MUNICIPAL DE SÃO THOMÉ DAS LETRAS

Praça Barão de Alfenas, 21 - Centro
São Thomé das Letras - MG - Cep.: 37418-000
Telefax.: (35) 3237-1223 - Tels.: (35) 3237-1225 - 3237-1278
CNPJ.: 18.008.920/0001-11
Email.: gabineteprefeitostl@tricolor.com.br



	
Vista da cachoeira pela via principal de acesso.	Nicho de acampamento com churrasqueira.
	
Vista lateral da queda d'água à montante, leito cheio	Imagem frontal à jusante, observe-se a erosão das margens.

21) Fichamento:

Levantamento: Atahualpa Yupanqui Lobo Chamorro Data: 09/01/2010

Elaboração: Atahualpa Yupanqui Lobo Chamorro e Tupac Amarú do Sol Lobo Chamorro
Data: 09/01/2010

Revisão: Carla Alfonsina D'Auria

Data: 10/01/2010.